

PLAN LOCAL D'URBANISME

4d

LISTE DES EMPLACEMENTS RESERVES

Commune d'AVEIZIEUX
(42)



Référence : 40001

Fichier :



Plan Local d'Urbanisme:

Plan Local d'Urbanisme approuvé par délibération du Conseil
Municipal : 12/12/2024

Révisions et modifications :

...



REALITES Urbanisme et Aménagement
34, Rue Georges Plasse - 42300 Roanne
Tél : 04 77 67 83 06 info@realites-be.fr
www.realites-be.fr



LISTE DES EMPLACEMENTS RESERVES

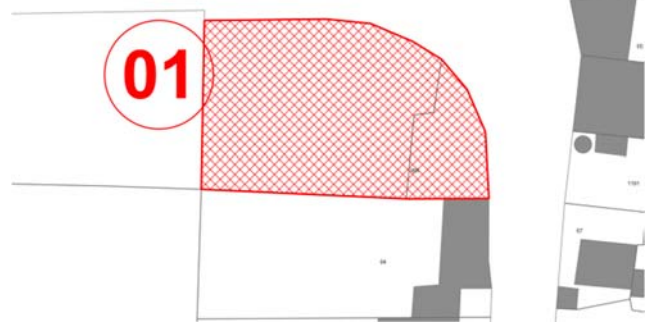
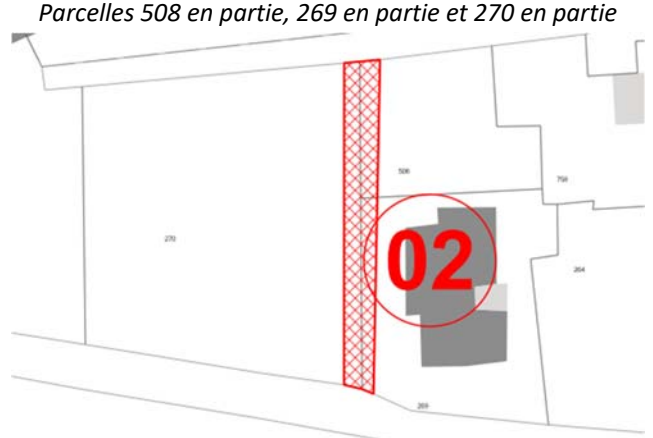
L'article L.151-41 du code de l'urbanisme stipule que « le règlement des plans locaux d'urbanisme peut délimiter des terrains sur lesquels sont institués :

1° Des emplacements réservés aux voies et ouvrages publics dont il précise la localisation et les caractéristiques ;

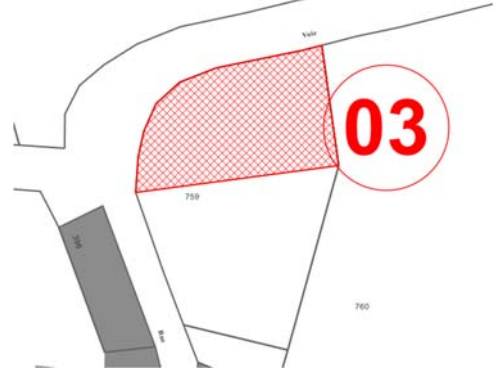
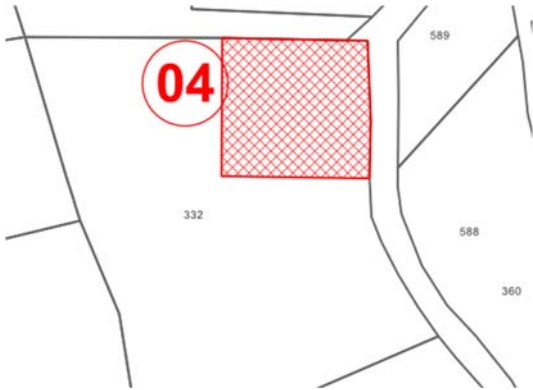
2° Des emplacements réservés aux installations d'intérêt général à créer ou à modifier ;

3° Des emplacements réservés aux espaces verts à créer ou à modifier ou aux espaces nécessaires aux continuités écologiques ».


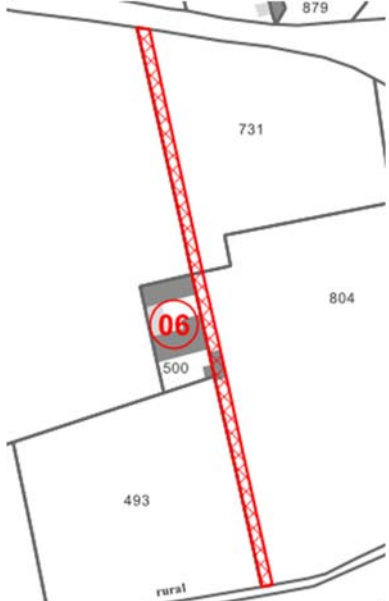
La commune de Aveizieux a défini plusieurs emplacements réservés qui sont reportés sur le plan de zonage et dont les caractéristiques sont précisées ci-dessous.

N°	Destination	Secteur	Parcelles à titre indicatif	Surface approximative	Bénéficiaire
ER 01	Création d'un espace de stationnement non imperméabilisé et d'un espace de gestion des eaux pluviales	Les Granges du Haut	Parcelles 968 et en partie 966 	970 m ²	Commune
ER 02	Aménagement d'une liaison modes actifs (piétons, vélos...)	Le Pinay	Parcelles 508 en partie, 269 en partie et 270 en partie 	160 m ²	Commune

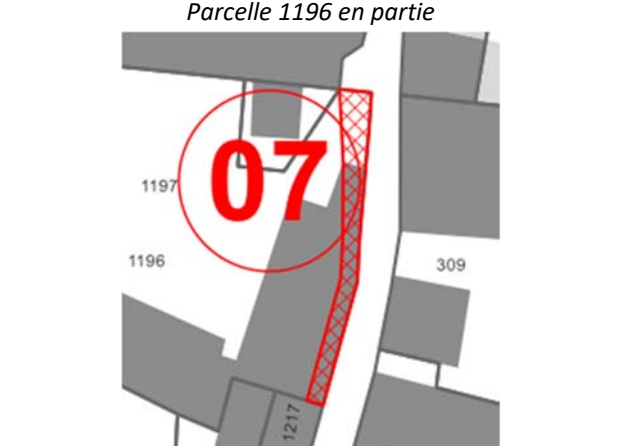

Commune de AVEIZIEUX - Révision du PLU

ER 03	Réalisation d'aménagements liés à l'assainissement collectif <i>(pompe de relevage pour raccordement à la station d'épuration)</i>	Le Pinay	<p style="text-align: center;"><i>Parcelle 759 en partie</i></p> 	343 m ²	Commune
ER 04	Réalisation d'aménagements liés à l'assainissement collectif <i>(pompe de relevage pour raccordement à la station d'épuration)</i>	Le Julien	<p style="text-align: center;"><i>Parcelle 332 en partie</i></p> 	703 m ²	Commune



Commune de AVEIZIEUX - Révision du PLU

ER 05	Extension de la station d'épuration	Verjollat	<p style="text-align: center;"><i>Parcelle 1198 en partie</i></p> 	2578m ²	Commune
ER 06	Création d'une liaison routière et modes actifs (piétons, vélos...)	Précuminal	<p style="text-align: center;"><i>Parcelles 731 en partie, 500 en partie et 804 en partie</i></p> 	745 m ²	Commune

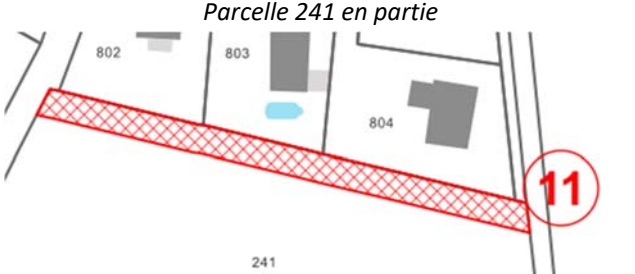
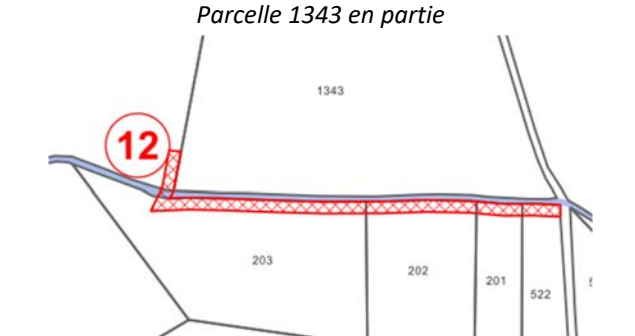
Commune de AVEIZIEUX - Révision du PLU

ER 07	Aménagement de voirie	Centre bourg	<p style="text-align: center;"><i>Parcelle 1196 en partie</i></p> 	50 m ²	Commune
ER 08	Aménagement d'une liaison modes actifs (<i>piétons, vélos...</i>) pour sécuriser l'accès aux écoles	Centre bourg	<p style="text-align: center;"><i>Parcelles 299 en partie</i></p> 	25 m ²	Commune

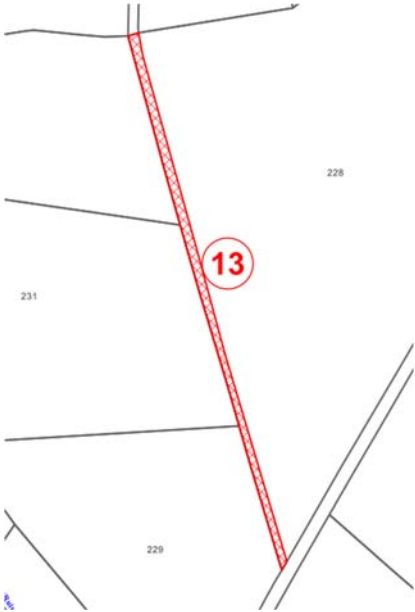
Commune de AVEIZIEUX - Révision du PLU

ER 09	Aménagement de voirie	Centre bourg	<p><i>Parcelles 1262 en partie, 1261 en partie et 292 en partie</i></p> 	70 m ²	Commune
ER 10	Aménagement de voirie entre le Duret et le bourg Sécurisation des déplacements modes actifs (piétons, vélos...)	Entre le Bourg et le Duret	<p><i>Parcelles 1142 en partie, 253 en partie et 185 en partie</i></p> 	830 m ²	Commune

Commune de AVEIZIEUX - Révision du PLU

ER 11	Aménagement en espace public d'un secteur traversé par des réseaux publics	Centre Bourg	<p style="text-align: center;"><i>Parcelle 241 en partie</i></p> 	635 m ²	Commune
ER 12	Création d'une liaison modes actifs (piétons, vélos...)	Sud du Bourg	<p style="text-align: center;"><i>Parcelle 1343 en partie</i></p> 	348 m ²	Commune

Commune de AVEIZIEUX - Révision du PLU

ER 13	Création d'une liaison modes actifs (<i>piétons, vélos...</i>)	Entre la Bénéventière et le Bourg	 <p>Parcelle 228 en partie</p> <p>228</p> <p>231</p> <p>229</p> <p>13</p>	465 m ²	Commune
--------------	--	-----------------------------------	--	--------------------	---------