



# PLAN LOCAL D'URBANISME

5e

## PLAN DES RESEAUX D'ASSAINISSEMENT



Plan Local d'Urbanisme:

Plan Local d'Urbanisme approuvé par délibération du Conseil Municipal :  
12/12/2024

Révisions et modifications :

...

Référence : 40001  
Fichier :



Loire (42) - Aveizieux  
- B3AVX181 -

Plan des réseaux d'assainissement eaux usées et eaux pluviales

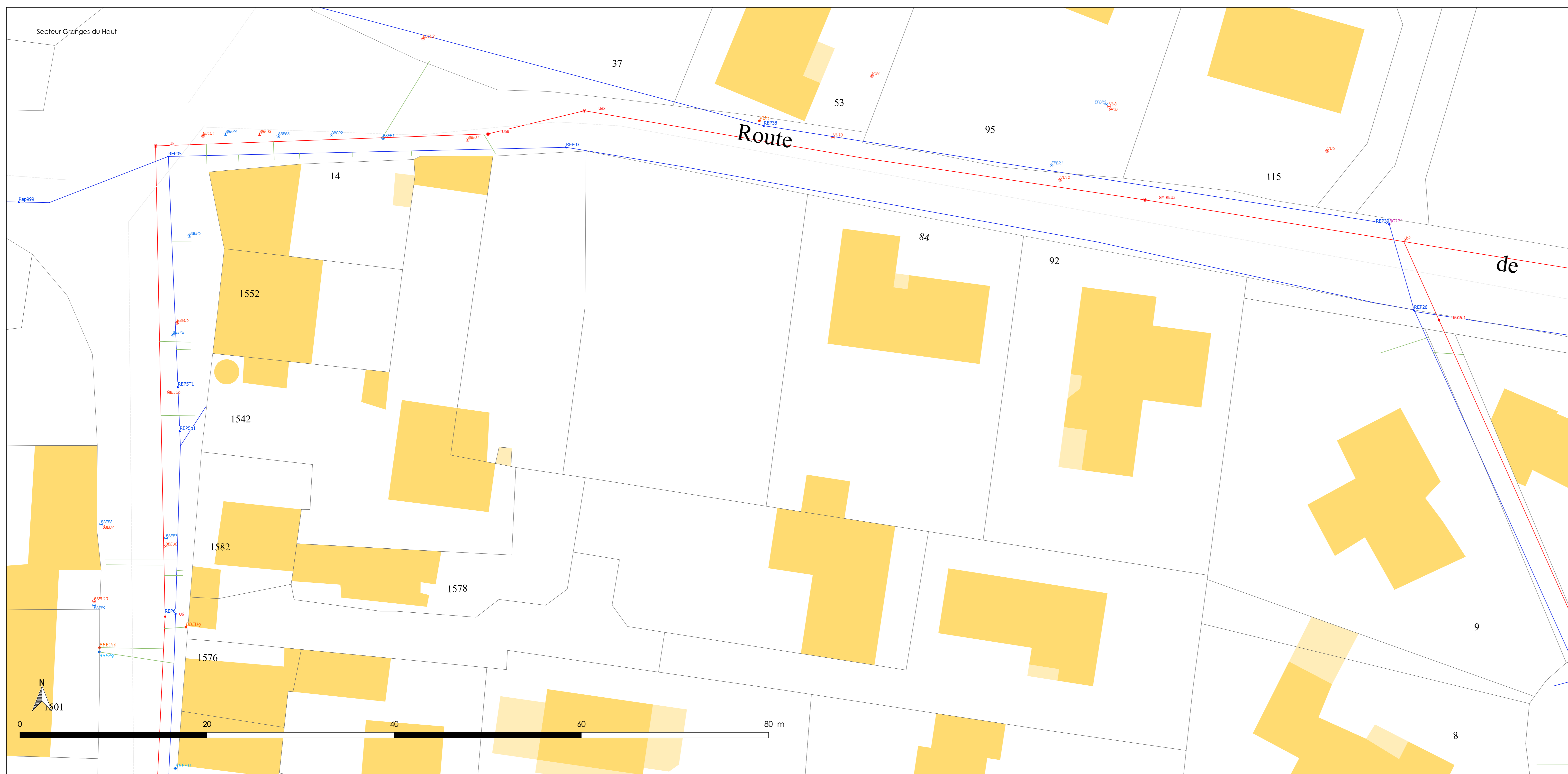
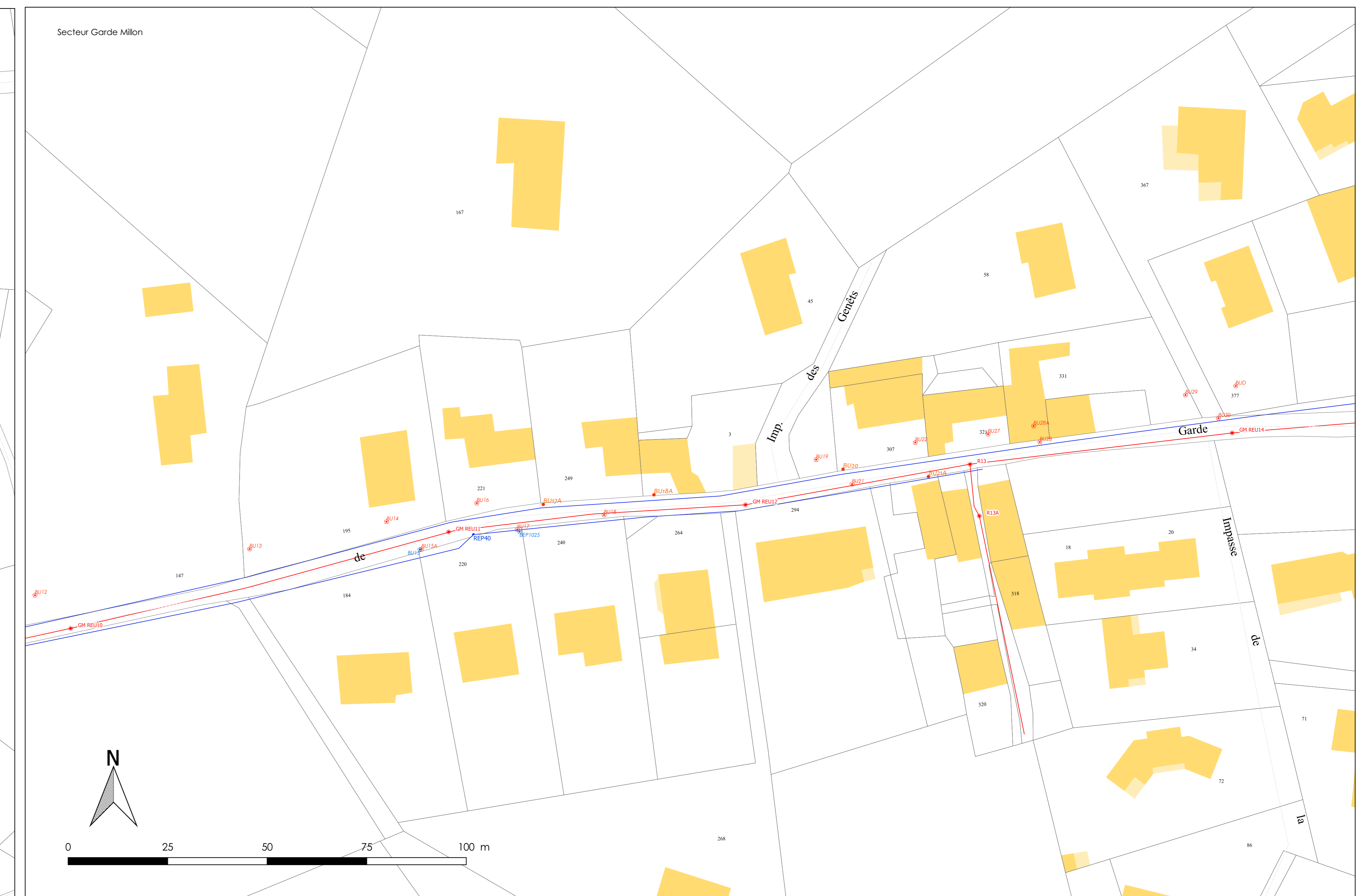
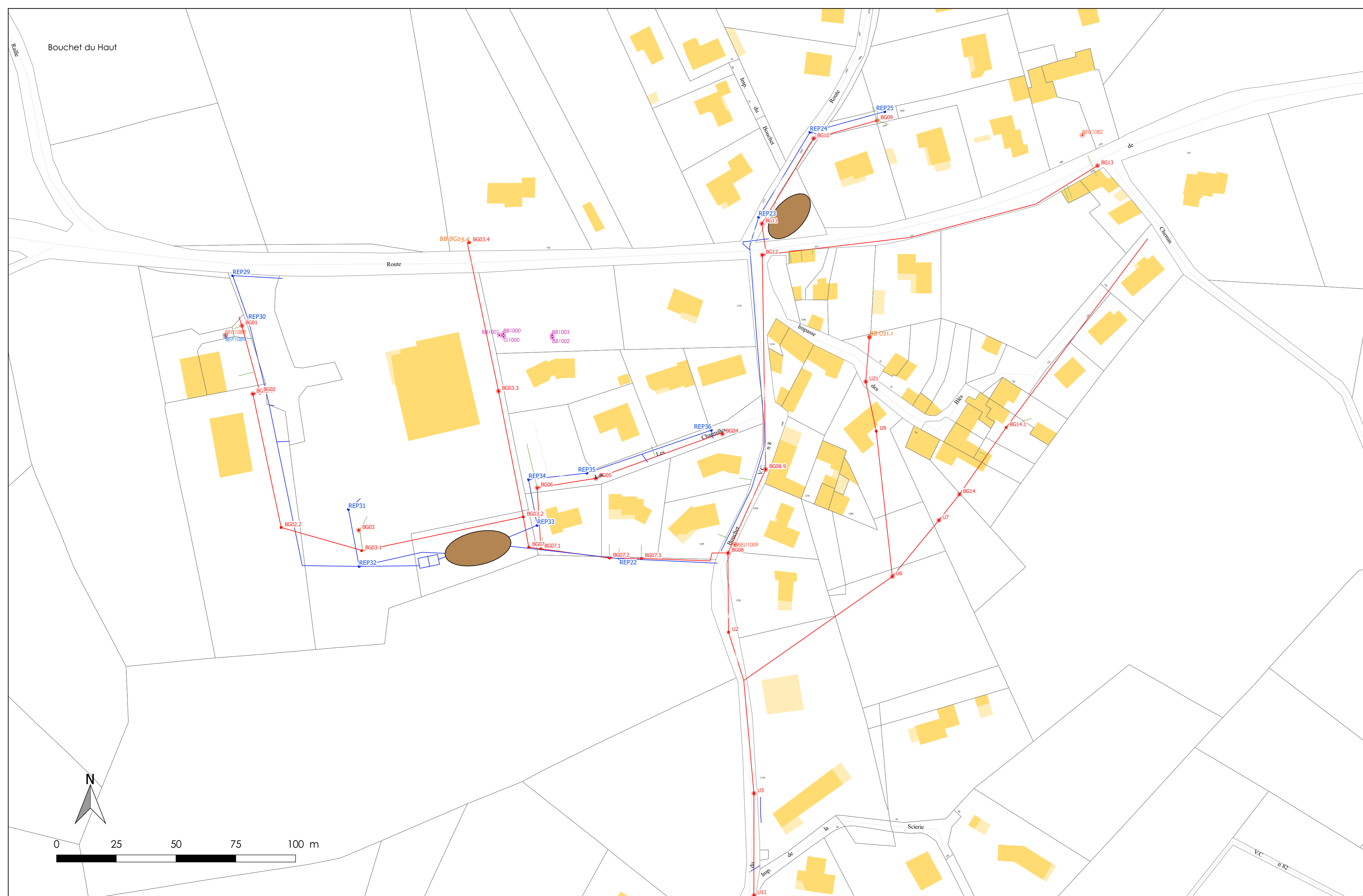
Date : 31/10/2019    Mise à jour :    Dessinateur : LR  
N° Plan : 1 / 3    Echelle indicative : 1:3 200


 SARL EPTÉAU  
 1, Rue Grange Payraud  
 01360 - LOYETTES  
 Tel. 04 72 93 00 50  
 epteau@epteau.com  
 www.epteau.com



**Rappel : emplacement approximatif des regards à cause du décalage du cadastre : pour avoir les coordonnées précises de points, se référer aux fiches regards.**

- |                                |   |
|--------------------------------|---|
| ● STEP                         | Boîte de branchement                      |
| — Réseaux EU                   | ● Indéterminée                            |
| — Réseaux EP                   | ● EP                                      |
| — Refoulement                  | ● EU                                      |
| ● Regards EU                   | Boîte de branchement relevée par géomètre |
| ○ Regards relevés par géomètre | ● Indéterminée                            |
| ● Regards EP                   | ● EP                                      |
| ■ Grilles pluviales            | ● EU                                      |
| ⌒ Déversoir d'orage            | ■ Bassin d'orage                          |
| — Conduite de branchement      |   |



**Loire (42) - Aveizieux**  
- B3AVX181 -

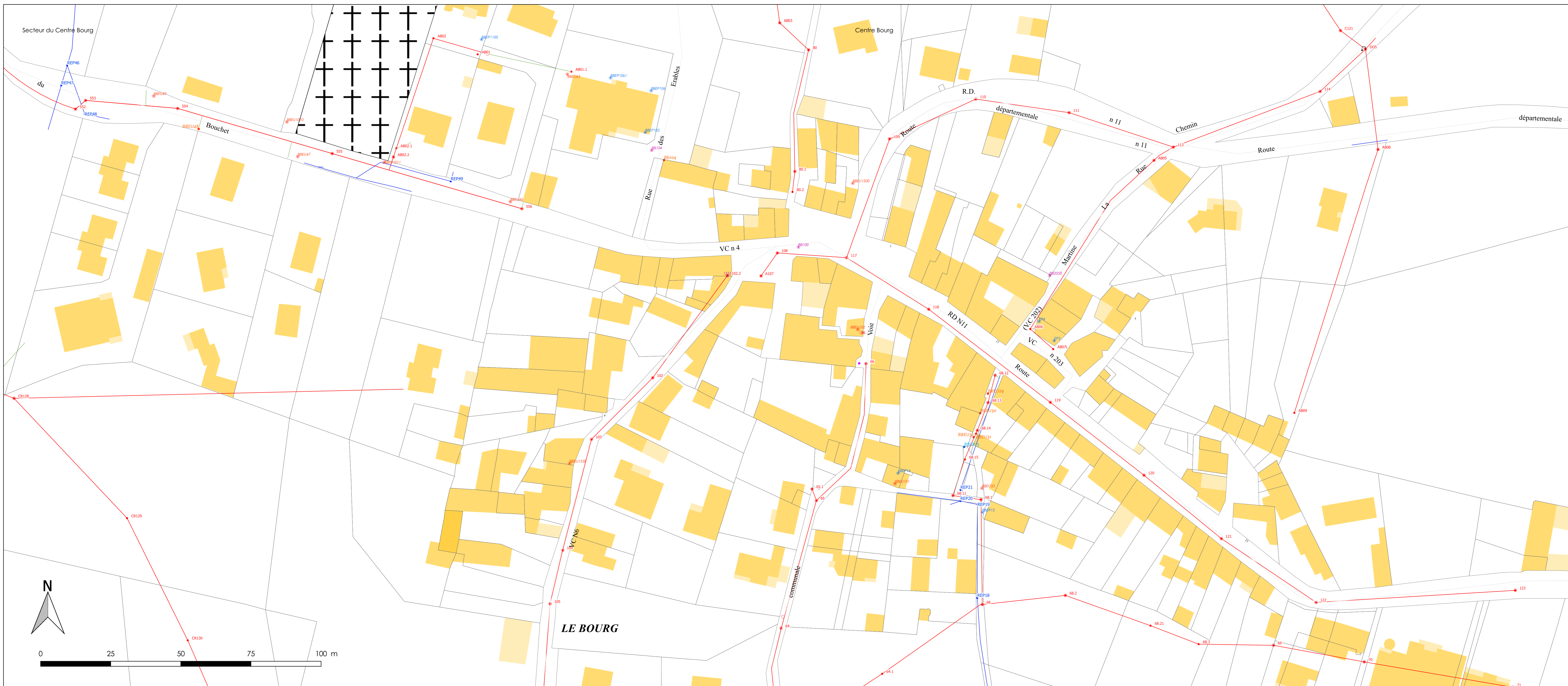
**Plan des réseaux d'assainissement eaux usées et eaux pluviales**

Date : 31/10/2019    Mise à jour :    Dessinateur : LR  
N° Plan : 2 / 3    Echelle indicative : 1:3 200

SARL EPTÉAU  
1, Rue Grange Payraud  
01360 - LOHETTES  
Tél. 04.72.93.50.50  
epteau@epteau.com  
www.epteau.com

**Rappel : emplacement approximatif des regards à cause du décalage du cadastre : pour avoir les coordonnées précises de points, se référer aux fiches regards.**

● STEP	● Boîte de branchement
— Réseaux EU	● Indéterminée
— Réseaux EP	● EP
— Refoulement	● EU
● Regards EU	● Boîte de branchement relevée par géomètre
● Regards relevés par géomètre	● Indéterminée
● Regards EP	● EP
● Grilles pluviales	● EU
● Déversoir d'orage	● Bassin d'orage
— Conduite de branchement	



**Loire (42) - Aveizieux**  
- B3AVX181 -

**Plan des réseaux d'assainissement eaux usées et eaux pluviales**

Date : 31/10/2019    Mise à jour :    Dessinateur : LR  
N° Plan : 3 / 3    Echelle indicative : 1:3 200

SARL EPTÉAU  
1, Rue Grange Payraud  
01360 - LOHETTES  
Tél: 04.72.93.50.50  
epteau@epteau.com  
www.epteau.com

**Rappel : emplacement approximatif des regards à cause du décalage du cadastre : pour avoir les coordonnées précises de points, se référer aux fiches regards.**

<ul style="list-style-type: none"> <li><span style="color: yellow;">●</span> STEP</li> <li><span style="color: red;">—</span> Réseaux EU</li> <li><span style="color: blue;">—</span> Réseaux EP</li> <li><span style="color: red;">—</span> Refoulement</li> <li><span style="color: red;">●</span> Regards EU</li> <li><span style="color: red;">○</span> Regards relevés par géomètre</li> <li><span style="color: blue;">○</span> Regards EP</li> <li><span style="color: blue;">○</span> Grilles pluviales</li> <li><span style="color: blue;">○</span> Déversoir d'orage</li> <li><span style="color: green;">—</span> Conduite de branchement</li> </ul>	<ul style="list-style-type: none"> <li>Boîte de branchement</li> <li>● Indéterminée</li> <li>● EP</li> <li>● EU</li> <li>Boîte de branchement relevée par géomètre</li> <li>● Indéterminée</li> <li>● EP</li> <li>● EU</li> <li>● Bassin d'orage</li> </ul>
---	---